

*Муниципальное автономное дошкольное учреждение города
Нижневартовска детский сад №41 «Росинка»*



ПАСПОРТ
дорожной безопасности

*МАДОУ города Нижневартовска
ДС №41 «Росинка»*



2015г.

«СОГЛАСОВАНО»

Глава администрации города
Нижневартовска

« _____ » _____ 2015г.

 А.А.Бадина



«УТВЕРЖДАЮ»

Заведующий МАДОУ
г.Нижневартовска
ДС №41 «Росинка»

Приказ от «*26*» *августа* 2015г. №*267*

 Р.А.Ротова

«СОГЛАСОВАНО»

Начальник ОГИБДД УМВД
г.Нижневартовска

« _____ » _____ 2015г.

 Г.В.Котляров



ПАСПОРТ дорожной безопасности

муниципального автономного дошкольного
образовательного учреждения города Нижневартовска
детского сада №41 «Росинка»

2015

Содержание

Общие сведения

I.	План - схемы ОУ
1.	Район расположения ОУ, пути движения транспортных средств и детей (учеников, обучающихся);
2.	Организация дорожного движения в непосредственной близости от образовательного учреждения с размещением соответствующих технических средств, маршруты движения детей и расположение парковочных мест;
3.	Маршруты движения организованных групп детей от ОУ к стадиону, парку или к спортивно-оздоровительному комплексу;
4.	Пути движения транспортных средств к местам разгрузки/погрузки и рекомендуемых безопасных путей передвижения детей по территории образовательного учреждения.
II.	Информация об обеспечении безопасности перевозок детей специальным транспортным средством (автобусом)
1.	Общие сведения;
2.	Безопасное расположение остановки автобуса ОУ (схема).
III.	Приложение
1.	План-схема пути-движения транспортных средств и воспитанников при проведении дорожных ремонтно-строительных работ вблизи образовательного учреждения;
2.	Рекомендуемые мероприятия по повышению безопасности дорожного движения на пути следования к образовательному учреждению;
3.	Фотографии, памятки.

Общие сведения

муниципальное автономное дошкольное образовательное учреждение города
Нижневартовска детский сад №41 «Росинка»

Тип ОУ - дошкольное образовательное учреждение

Юридический адрес ОУ

- 1 здание – 628616, Тюменская область, Ханты-Мансийский автономный округ- Югра, город Нижневартовск, ул. Северная, дом 9а
- 2 здание – 628615, Тюменская область, Ханты-Мансийский автономный округ- Югра, город Нижневартовск, ул. Дзержинского, дом 8

Фактический адрес ОУ:

- 1 здание – 628616, Тюменская область, Ханты-Мансийский автономный округ- Югра, город Нижневартовск, ул. Северная, дом 9а
- 2 здание – 628615, Тюменская область, Ханты-Мансийский автономный округ- Югра, город Нижневартовск, ул. Дзержинского, дом 8

Адрес электронной почты: MADOYNV-41@yandex.ru

Официальный сайт: www.rosinka-nv.ru

Руководители образовательного учреждения:

Заведующий Ротова Рамзия Агзамовна, тел. 26-38-98
(должность) (фамилия, имя, отчество) (телефон)

**Заместитель заведующего
по воспитательно-
методической работе** Волкова Луиза Минигуловна, тел. 26-00-98
(должность) (фамилия, имя, отчество) (телефон)

Ответственные работники муниципального органа образования:

**Главный специалист
отдела обеспечения
безопасности и прав
участников
образовательного
процесса** Соловьев Петр Владимирович, тел. 65-11-44
(должность) (фамилия, имя, отчество) (телефон)

Ответственные от Госавтоинспекции:

**Старший инспектор группы
пропаганды БДД ОГИБДД
УМВД, старший лейтенант
полиции** Дубаенко Николай Сергеевич, тел. 55-45-09
(должность) (фамилия, имя, отчество) (телефон)

**Старший инспектор группы
пропаганды БДД ОГИБДД
УМВД, старший лейтенант
полиции**
(должность)

Рангулова Ирина Сабирьяновна тел. 51-13-44
(фамилия, имя, отчество) (телефон)

**Сотрудники ОГИБДД УМВД закрепленные за МАДОУ
г.Нижевартовска ДС №41 «Росинка» по профилактике детского дорожно -
транспортного травматизма:**

1. Инспектор ОГИБДД УМВД

г. Нижевартовска по

зданию Северная, дом 9а Фролова Александра Анатольевна, т. 89222536518
(должность) (фамилия, имя, отчество) (телефон)

2. Инспектор ОГИБДД УМВД

г. Нижевартовска по

зданию Дзержинского, дом 8 Ческидов Евгений Иванович, тел. 89090327048
(должность) (фамилия, имя, отчество) (телефон)

**Ответственные работники ОУ за мероприятия по профилактике
детского травматизма:**

воспитатель МАДОУ

ДС №41 «Росинка»

здание Северная, дом 9а
(должность)

Исмагилова Лейсан Валитовна, т. 89825274428
(фамилия, имя, отчество) (телефон)

воспитатель МАДОУ

ДС №41 «Росинка»

здание Дзержинского, дом 8 Рябова Татьяна Витальевна, т. 89028583255
(должность) (фамилия, имя, отчество) (телефон)

**Ответственные работники дорожно-эксплуатационной организации,
осуществляющей содержание УДС:**

**Директор МУП города
Нижевартовска «САТУ»**
(должность)

В.Л. Проскуряков, тел. 63-12-26
(фамилия, имя, отчество) (телефон)

**Ответственные работники дорожно-эксплуатационной организации,
осуществляющей содержание ТСОДД:**

**Директор МУ СМЭМ по
ОБДД г. Нижевартовска**
(должность)

А.В. Бурхан, тел. 63-22-29
(фамилия, имя, отчество) (телефон)

Количество воспитанников – 550

Здание Северная, дом 9, корп. А- 335

Здание Дзержинского, дом 8 - 215

Наличие уголка по БДД - имеется 22 уголков по БДД в группах, оснащенные игровым и дидактическим материалом (машинки разной величины, макеты улиц, дорожные знаки, игровые поля, дидактические игры по БДД, наглядными пособиями); в холле 3 этажа в здании по улице Северная,9А оформлен «Городок дорожной безопасности», оснащенный комплектом дорожных знаков, машин, дорожной разметкой, светофорами (приложение 1), 2 стенда безопасного движения «Детский сад- дом- детский сад», городок с макетами зданий и баннер напольный.

Наличие автогородка (площадки) по БДД – на территории здания Дзержинского, 8 имеется площадка с дорожной разметкой, дорожными знаками и работающим светофором. (Приложение 2)
На территории здания Северная, 9А имеется дорожная разметка

Время занятий в образовательном учреждении:

1-ая половина дня: 09:00- 10:00

2-ая половина дня: 15:00- 16:00

Телефоны оперативных служб:

01- пожарные

02- полиция

03- скорая помощь

04- Горгаз

ОГИБДД УМВД по г.Нижневартовску

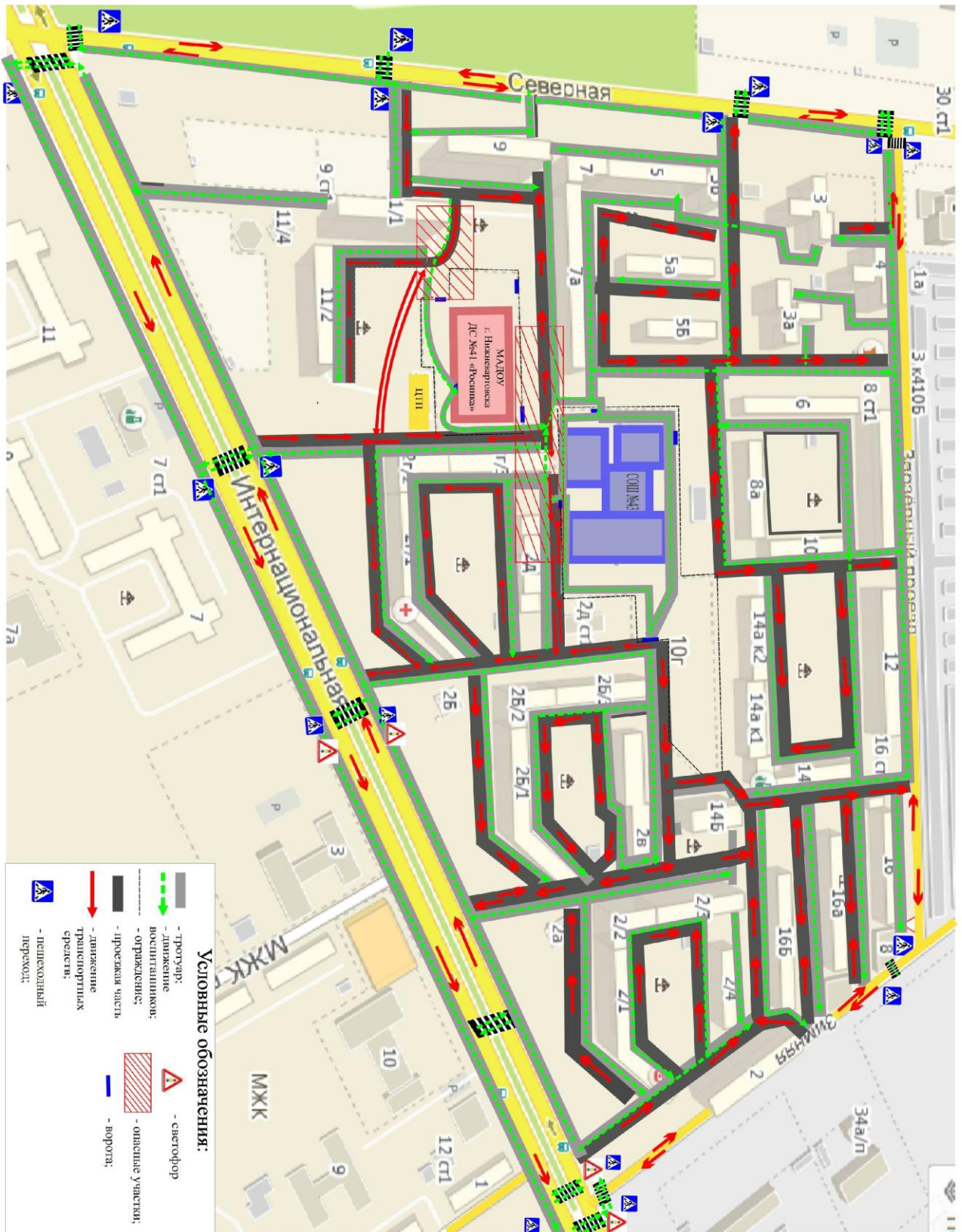
49-72-42; 49-72-43 (приемная)

***ПЛАН – СХЕМЫ
ОБРАЗОВАТЕЛЬНОГО
УЧРЕЖДЕНИЯ***

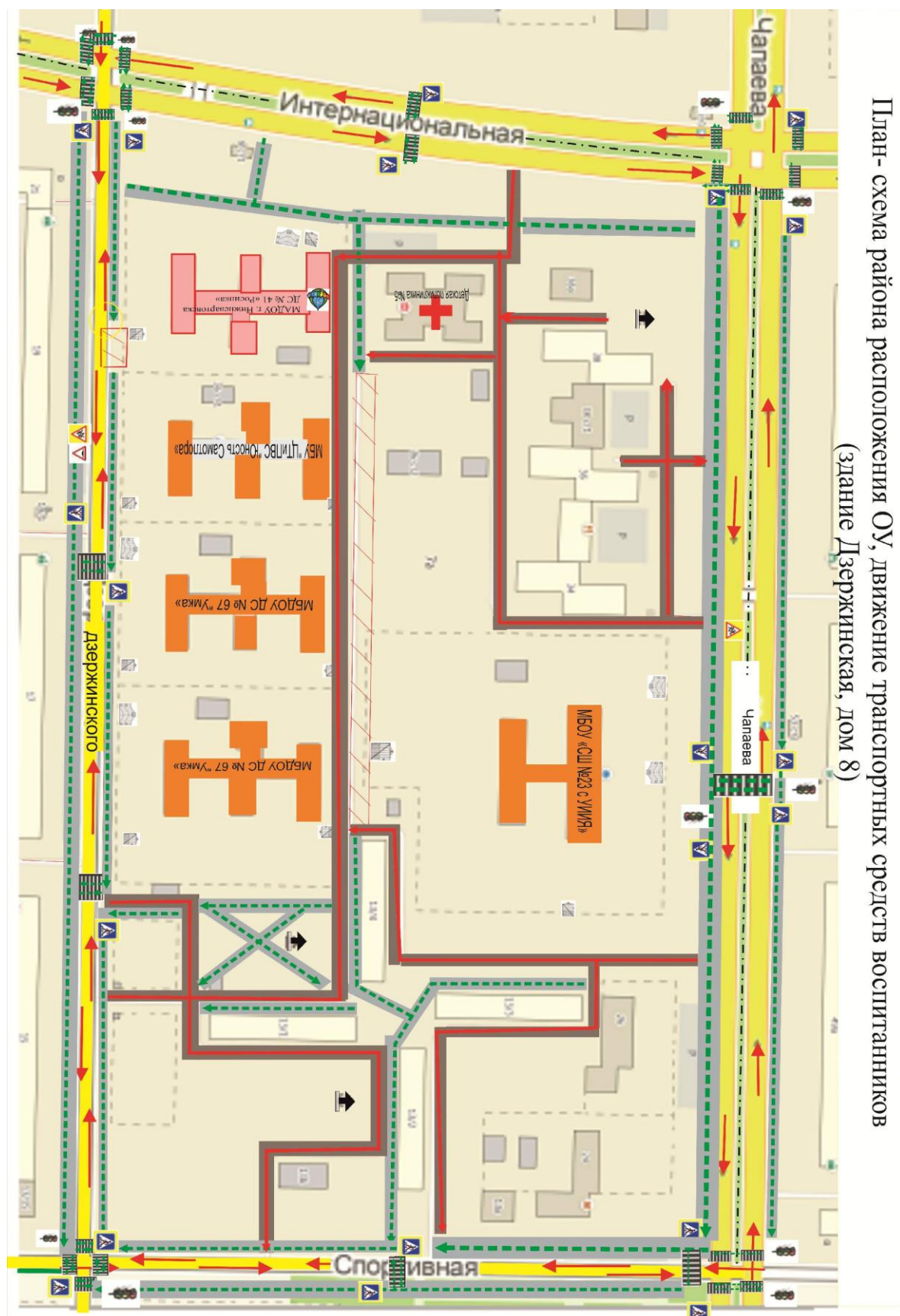
2015

План-схема района расположения ОУ, движение транспортных средств и воспитанников (здание Северная, дом 9а)

План-схема района расположения ОУ, движение транспортных средств воспитанников (здание ул. Северная 9 А)



План-схема района расположения ОУ, движение транспортных средств и воспитанников (здание Дзержинского, дом 8)



- тротуар
- проезжая часть
- движение детей
- движение транспортных средств
- внутриквартальный проезд

Пояснительная записка

к план - схеме района расположения ОУ, пути движения транспортных средств и воспитанников

На план - схеме района расположения образовательного учреждения обозначено группа жилых домов, зданий и улично-дорожная сеть с учетом остановок общественного транспорта центром которого является непосредственно образовательное учреждение.

Территория, указанная в схеме, включает в себя:

- образовательное учреждение;
- жилые дома, в которых проживает большая часть детей данного образовательного учреждения;
- автомобильные дороги и тротуары;

На схеме обозначено:

- расположение жилых домов, зданий и сооружений;
- сеть автомобильных дорог;
- пути движения транспортных средств;
- пути движения воспитанников в/из образовательного учреждения;
- уличные (наземные – регулируемые / нерегулируемые) и внеуличные (надземные и подземные) пешеходные переходы;
- названия улиц и нумерация домов.

Схема необходима для общего представления о районе расположения ОУ. Для изучения безопасности движения детей на схеме обозначены наиболее частые пути движения учеников от дома (от отдаленных остановок маршрутных транспортных средств) к ОУ и обратно.

Схема организации дорожного движения в непосредственной близости от образовательного учреждения с размещением соответствующих технических средств организации дорожного движения, маршруты движения воспитанников и расположение парковочных мест (ул. Северная, дом 9а)

План-схема района расположения ОУ, движение транспортных средств воспитанников (здание ул. Северная 9 А)

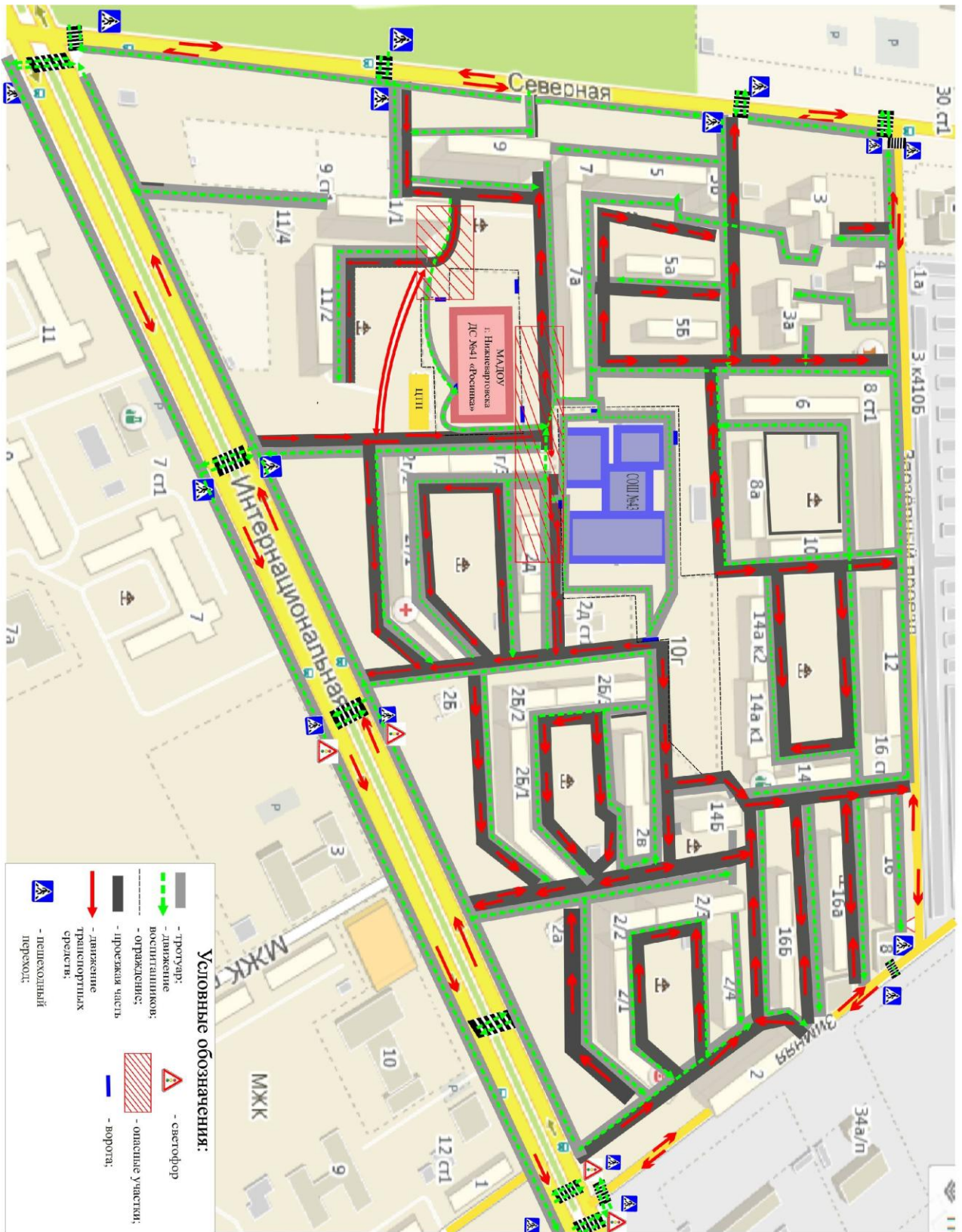
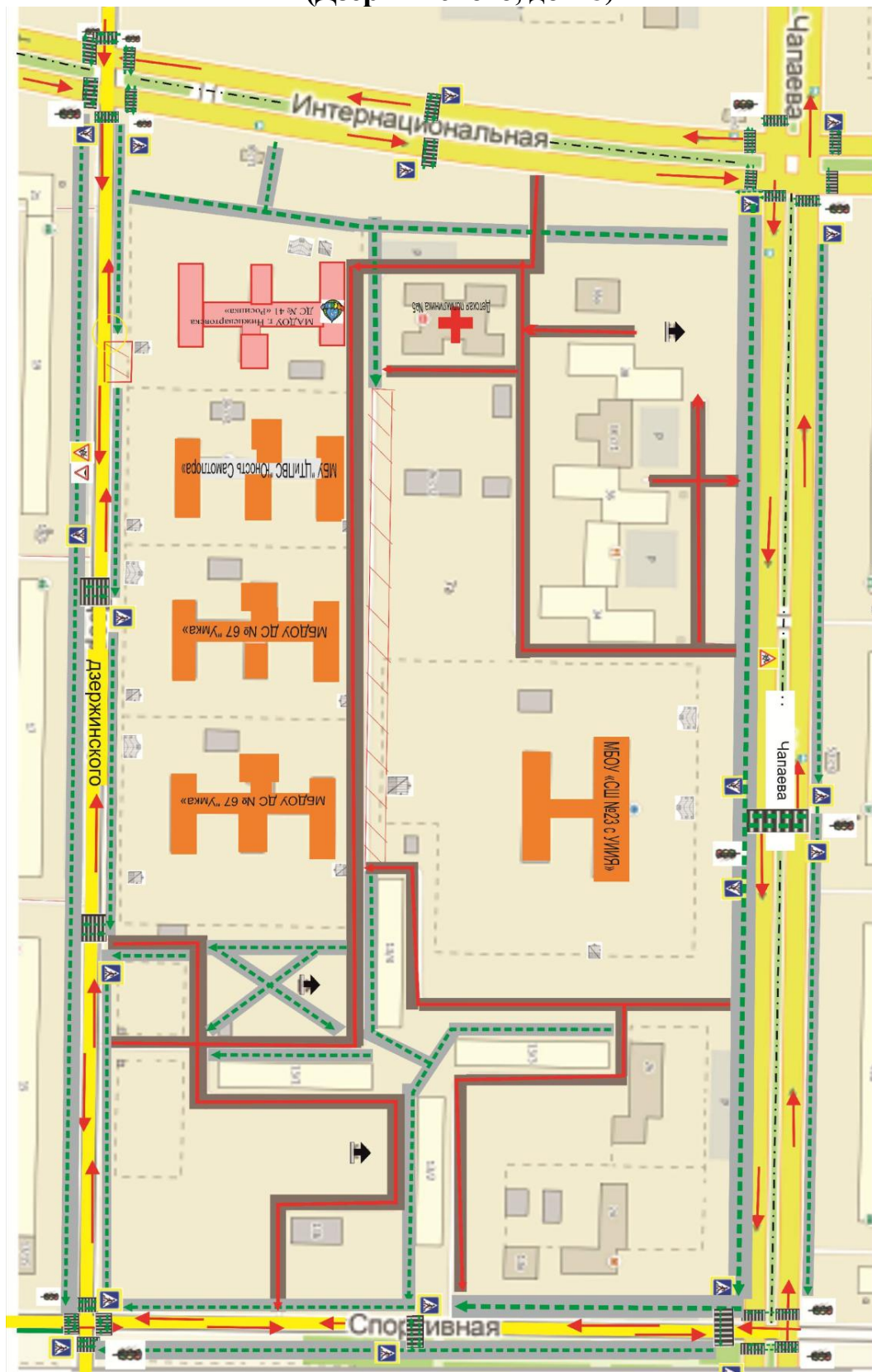







Схема организации дорожного движения в непосредственной близости от образовательного учреждения с размещением соответствующих технических средств организации дорожного движения, маршруты движения воспитанников и расположение парковочных мест (Дзержинского, дом 8)



План-схема района расположения ОУ, движение транспортных средств воспитанников
(Здание Дзержинская, дом 8)

- | | | | |
|---|---------------------------------|---|----------------------------|
|  | - тротуар |  | - внутриквартальный проезд |
|  | - проезжая часть | | |
|  | - движение детей | | |
|  | - движение транспортных средств | | |

Пояснительная записка

к схеме организации дорожного движения в непосредственной близости от образовательного учреждения с размещением соответствующих технических средств, маршруты движения детей и расположение парковочных мест

Схема организации дорожного движения ограничена автомобильными дорогами, находящимися в непосредственной близости от образовательного учреждения.

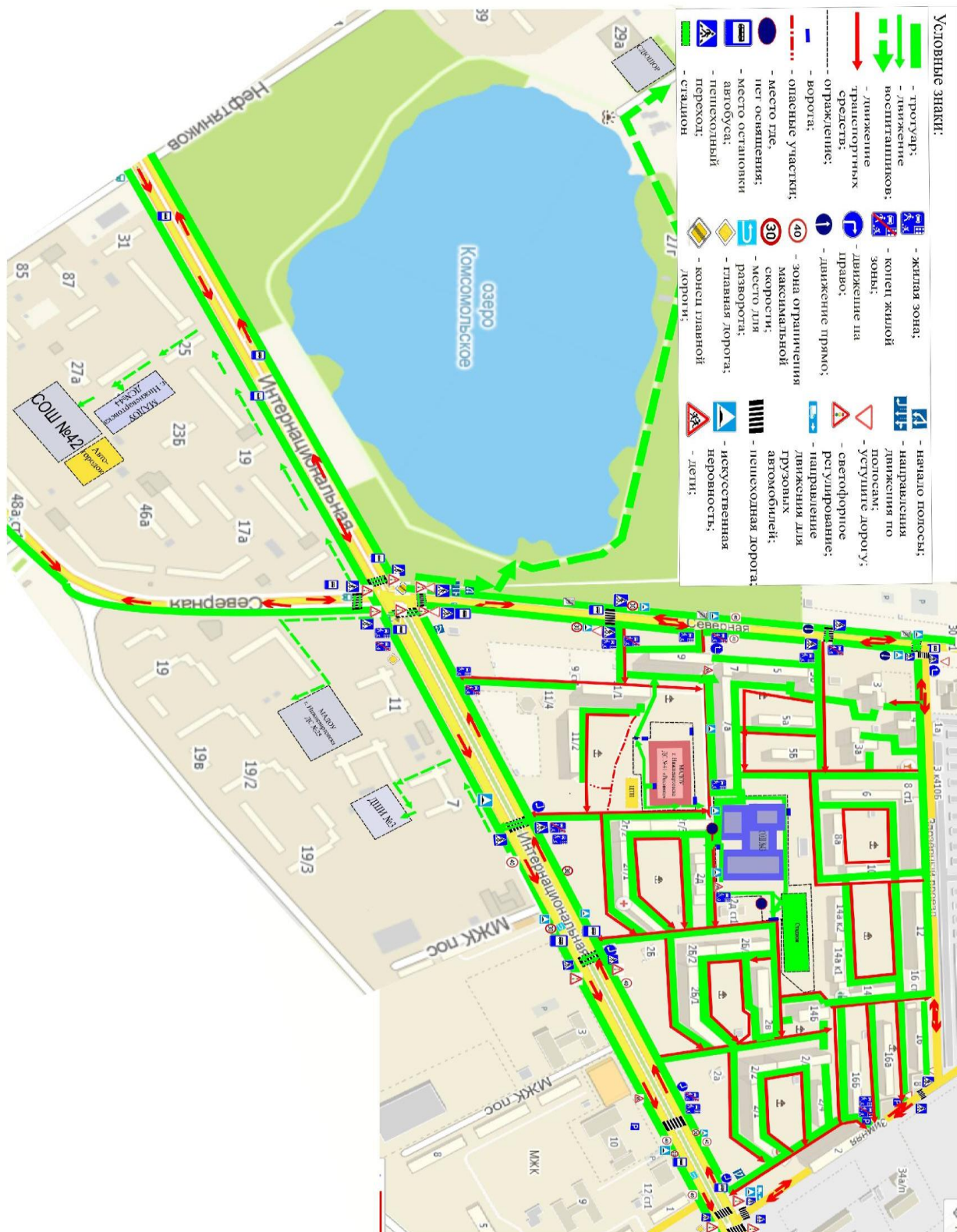
На схеме обозначено:

- здание ОУ с указанием территории, принадлежащей непосредственно ОУ и ограждение территории;
- автомобильные дороги и тротуары;
- уличные (наземные – регулируемые / нерегулируемые) и внеуличные (надземные и подземные) пешеходные переходы на подходах к ОУ;
- дорожные знаки и дорожные разметки;
- направление движения транспортных средств по проезжей части;
- направление безопасного маршрута движения воспитанников;

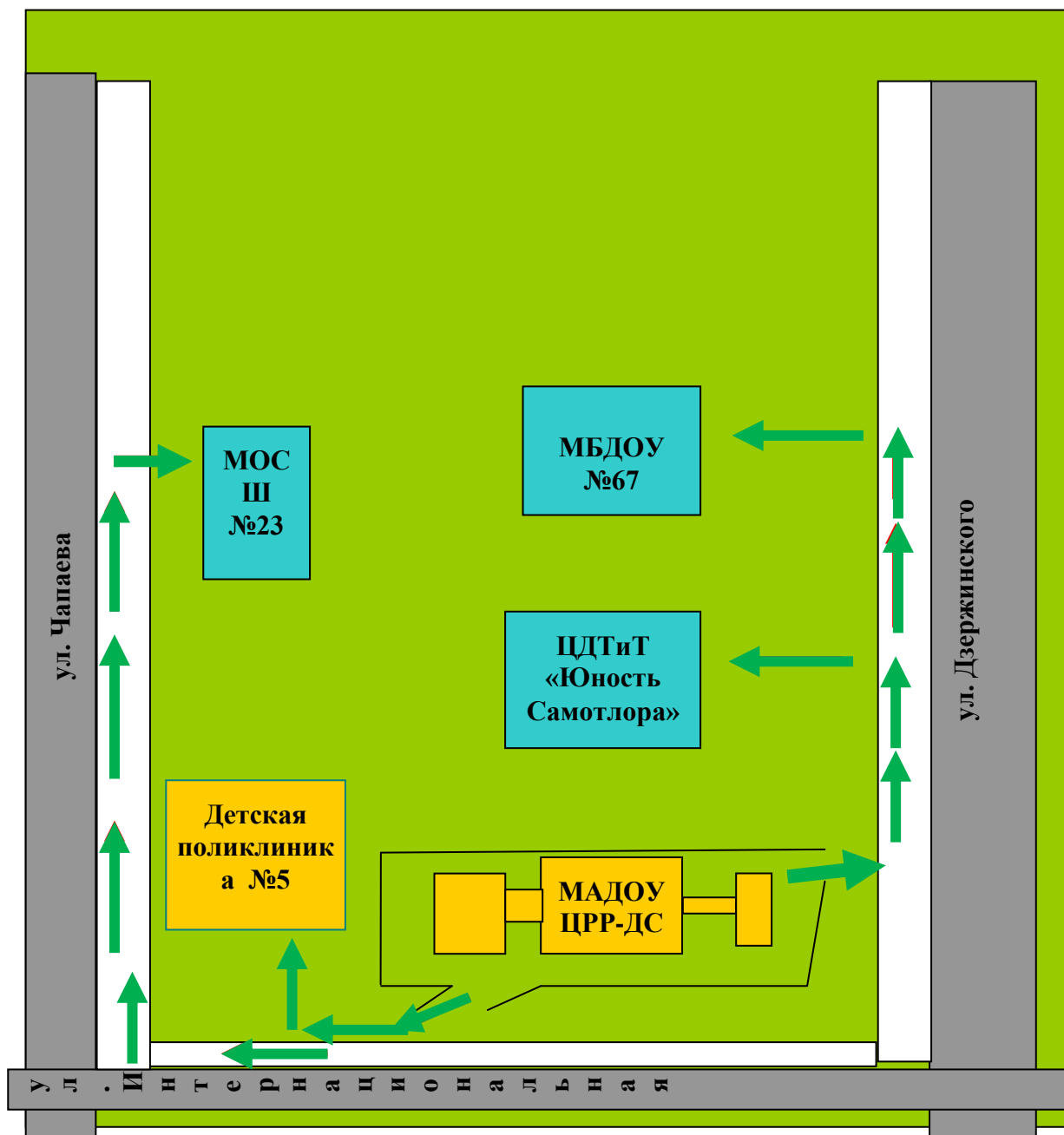
На схеме указано расположение остановок маршрутных транспортных средств и безопасные маршруты движения воспитанников от остановочного пункта к ОУ и обратно.





Маршруты движения организованных групп детей от ОУ к стадиону, парку или спортивно – оздоровительному комплексу (ул. Северная, дом 9а)

Маршруты движения организованных групп воспитанников от образовательного учреждения к агропарку, стадиону, парку или спортивно-оздоровительному комплексу (здание ул. Северная 9А)



**Маршруты движения организованных групп детей от ОУ к стадиону,
парку или спортивно – оздоровительному комплексу
(Дзержинского, дом 8)**



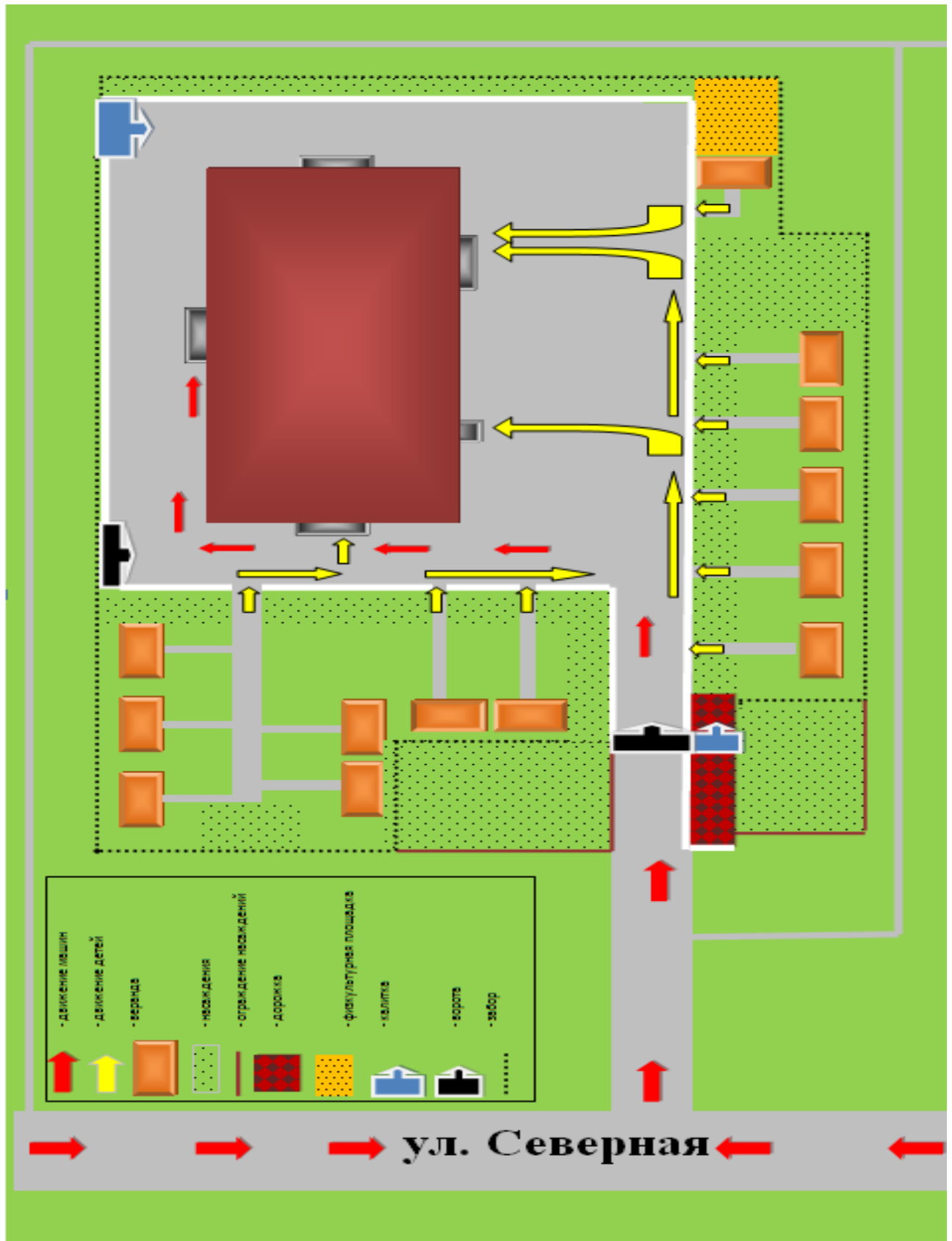
	Тротуар		Направление безопасного движения группы детей
	Проезжая часть		Жилая застройка

Пояснительная записка

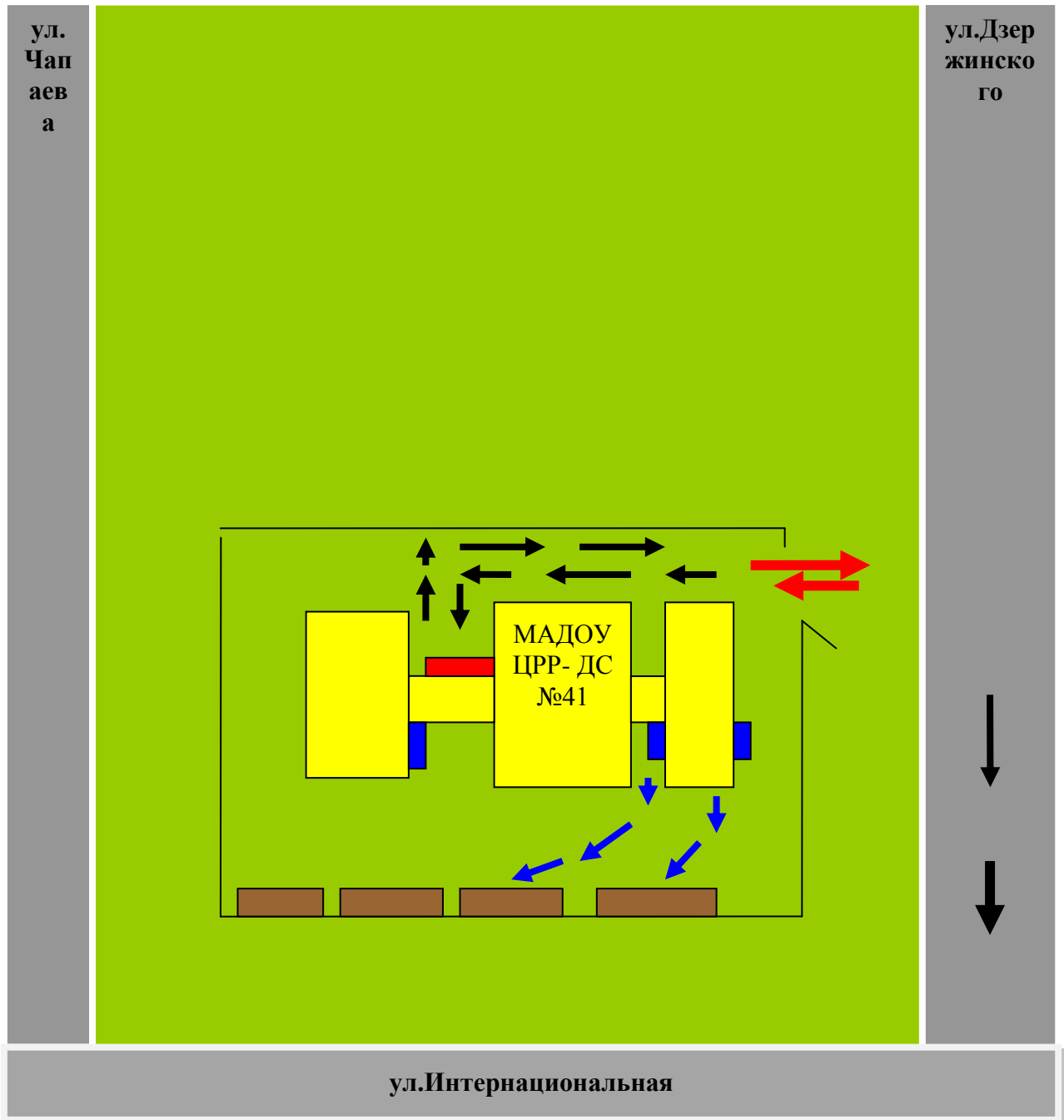
к схеме маршрут движения организованных групп детей от ОУ к стадиону, парку или к спортивно-оздоровительному комплексу





На схеме района расположения ОУ обозначены безопасные маршруты движения воспитанников от образовательного учреждения к стадиону, парку или спортивно-оздоровительному комплексу и обратно. Данная схема должна использоваться педагогическим составом при организации движения групп детей к местам проведения занятий вне территории ОУ.

Пути движения транспортных средств к местам разгрузки/погрузки и рекомендуемые безопасные пути передвижения воспитанников по территории образовательного учреждения (ул. Северная, дом 9а)



Пути движения транспортных средств к местам разгрузки/погрузки и рекомендуемые безопасные пути передвижения воспитанников по территории образовательного учреждения (Держинского, 8)



	Въезд/выезд транспортных средств
	Движение детей по территории МАДОУ
	Движение транспортных средств по территории МАДОУ
	Место погрузки/разгрузки

Пояснительная записка

к схеме пути движения транспортных средств к местам разгрузки/погрузки и рекомендуемые пути передвижения детей по территории образовательного учреждения

На схеме указывается примерная траектория движения транспортного средства на территории ОУ, в том числе место погрузки/разгрузки, а также безопасный маршрут движения детей во время погрузочно-разгрузочных работ. В целях обеспечения безопасного движения детей по территории ОУ исключено пересечение пути движения детей и пути движения транспортных средств.

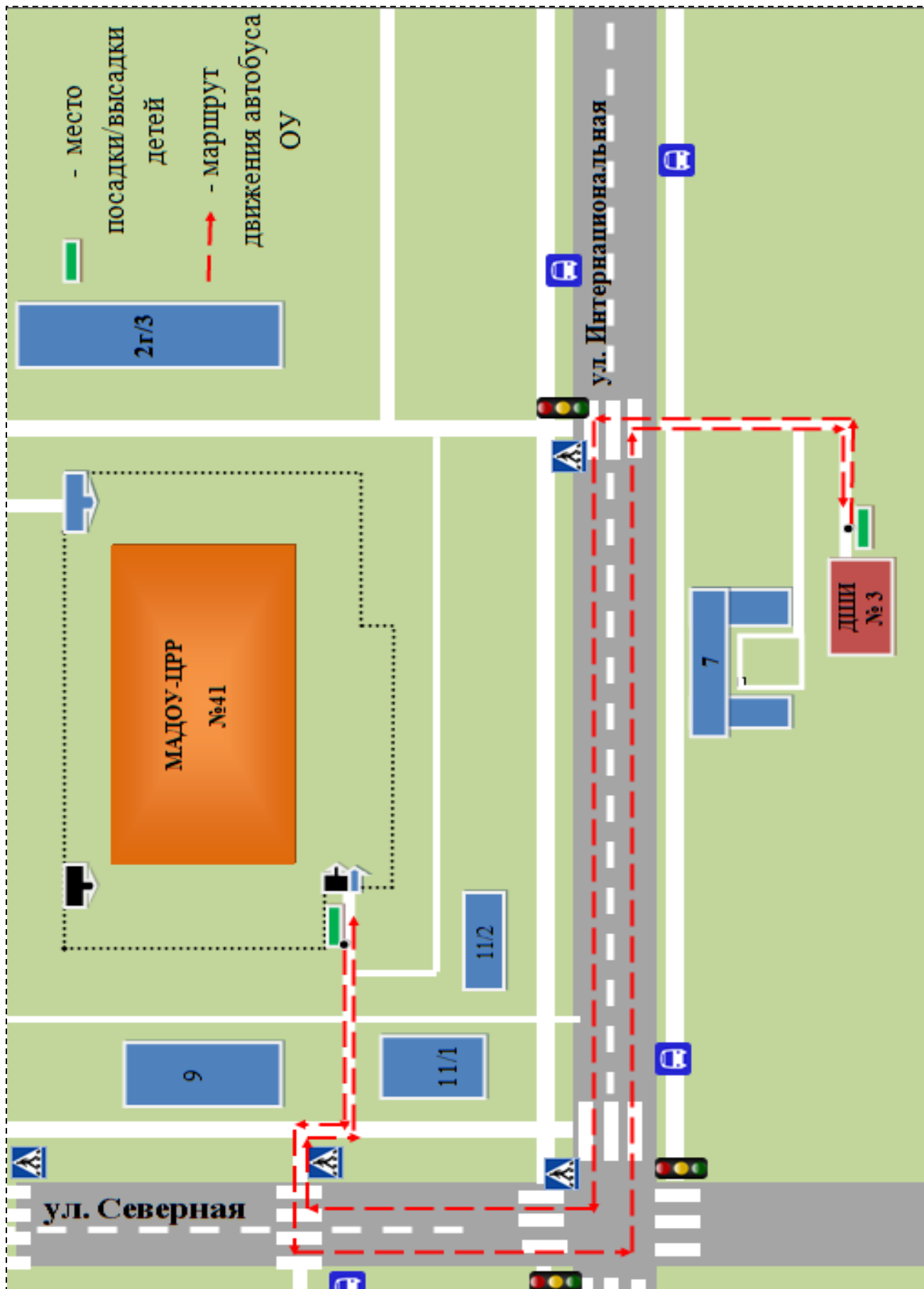
На схеме обозначено:

- образовательное учреждение;
- автомобильные дороги и тротуары;
- сеть автомобильных дорог;
- пути движения транспортных средств;
- пути движения воспитанников в/из образовательного учреждения;
- веранда;
- насаждения;
- физкультурная площадка;
- въезд и выезд транспортных средств.

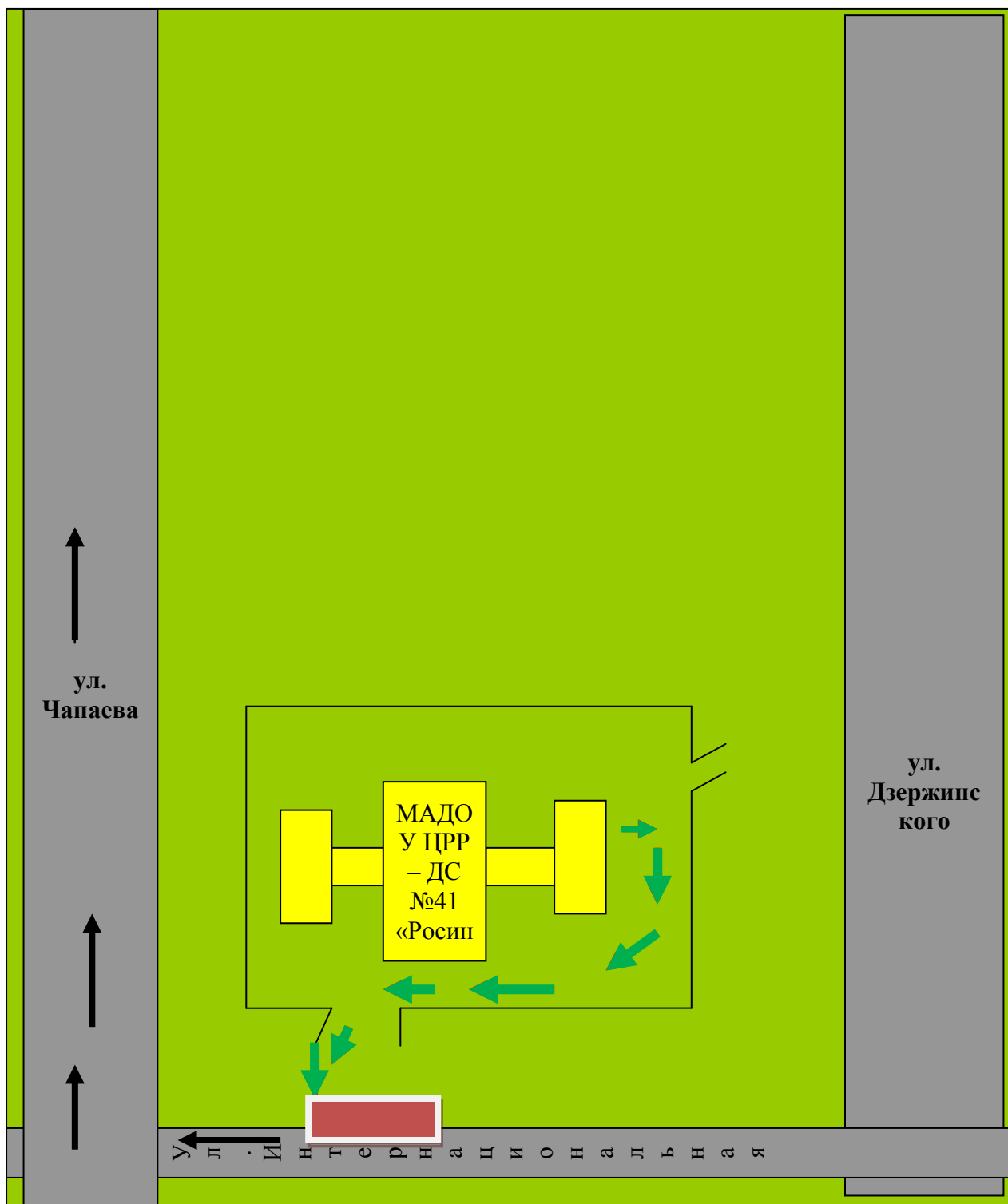
График завоза продуктов питания и вывоза мусора с территории МАДОУ г. Нижневартовска ДС №41 «Росинка»

№ п/п	Поставщик, наименование товара	Время	День недели
1.	ООО «Птицефабрика НВ»	С 08.00 до 12.00	Четверг
2.	ИП Вдовин Е.В. «Поставка овощей, фруктов, сухофруктов и замороженных ягод»	С 09.00 до 12.00	Понедельник
3.	ИП Абузарова Р.Ш. «Поставка бакалеи и прочих продуктов питания»	С 08.00 до 12.00	Вторник
4.	ИП Абузарова Р.Ш. «Поставка воды, компотов и сока»	С 08.00 до 12.00	Вторник
5.	ИП Абузарова Р.Ш. «Поставка консервированных продуктов питания»	С 08.00 до 12.00	Вторник
6.	ООО «ПРОДОПтица» поставка мяса и пищевых субпродуктов питания	С 08.00 до 12.00	Вторник, пятница
7.	ООО «ПРОДОПтица» поставка рыбы	С 08.00 до 12.00	Вторник
8.	АО «Золотые луга» поставка молока и молочных продуктов питания	С 08.00 до 11.00	Понедельник, среда, пятница
9.	ИП Абузарова Р.Ш. поставка масложировых продуктов питания	С 08.00 до 12.00	Вторник
10.	ИП Гульян Р.Г. «Поставка хлеба и хлебобулочных изделий»	С 06.00 до 08.00	Ежедневно
11.	Вывоз мусора ИП Байназаров	С 07.00 до 10.00	Вторник, пятница

Безопасное расположение остановки автобуса у ОУ
(ул. Северная, дом 9а)



Безопасное расположение остановки автобуса у ОУ
(ул. Дзержинского, дом 8)



	Место посадки/высадки детей
	Движения детей к месту посадки
	Движение автобуса

Пояснительная записка

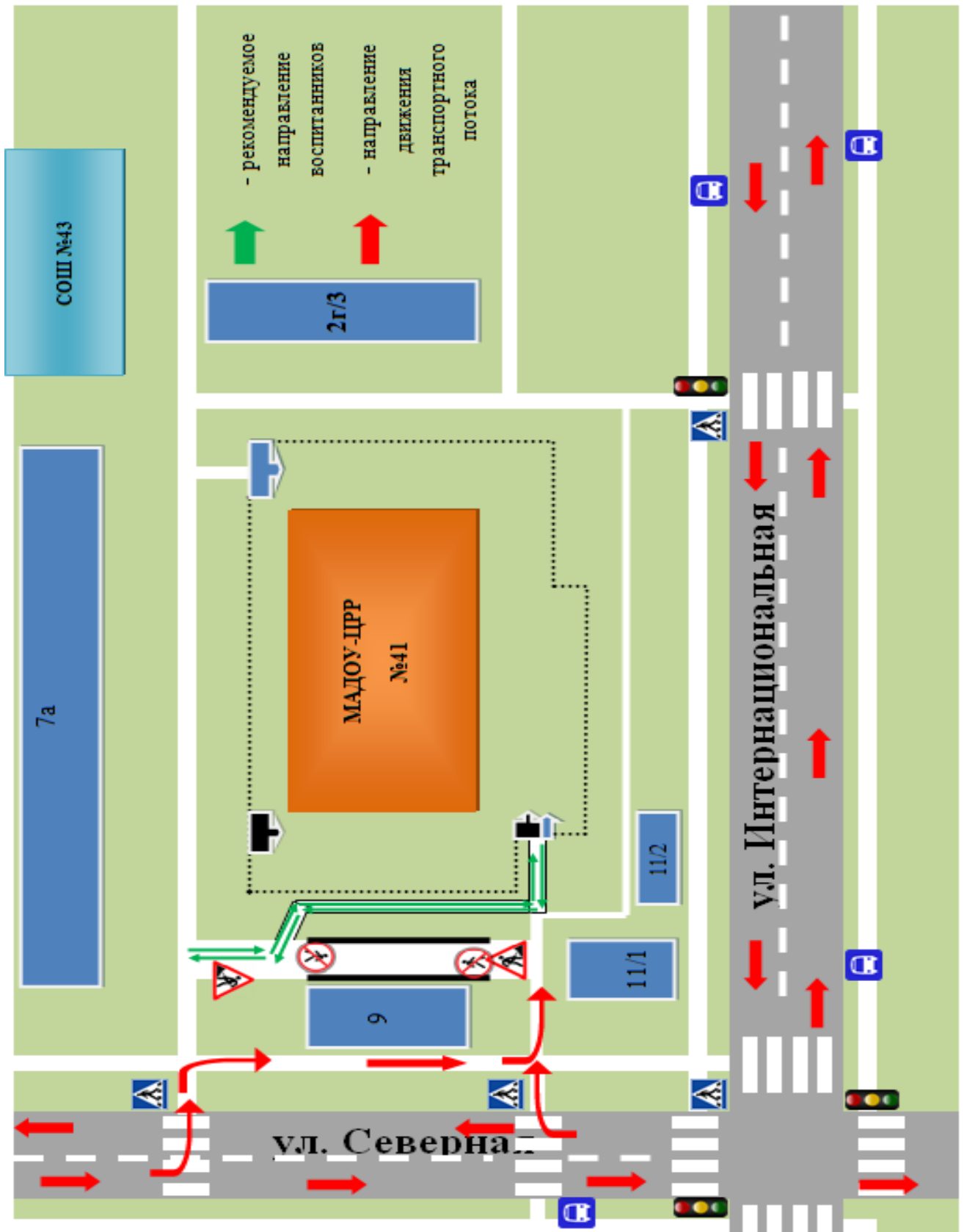
к схеме безопасное расположение остановки автобуса у образовательного учреждения

На схеме указан подъезд для посадки и высадки детей из автобуса ОУ, и дальнейший путь движения автобуса по проезжей части, а также безопасный маршрут движения воспитанников от остановки автобуса ОУ.

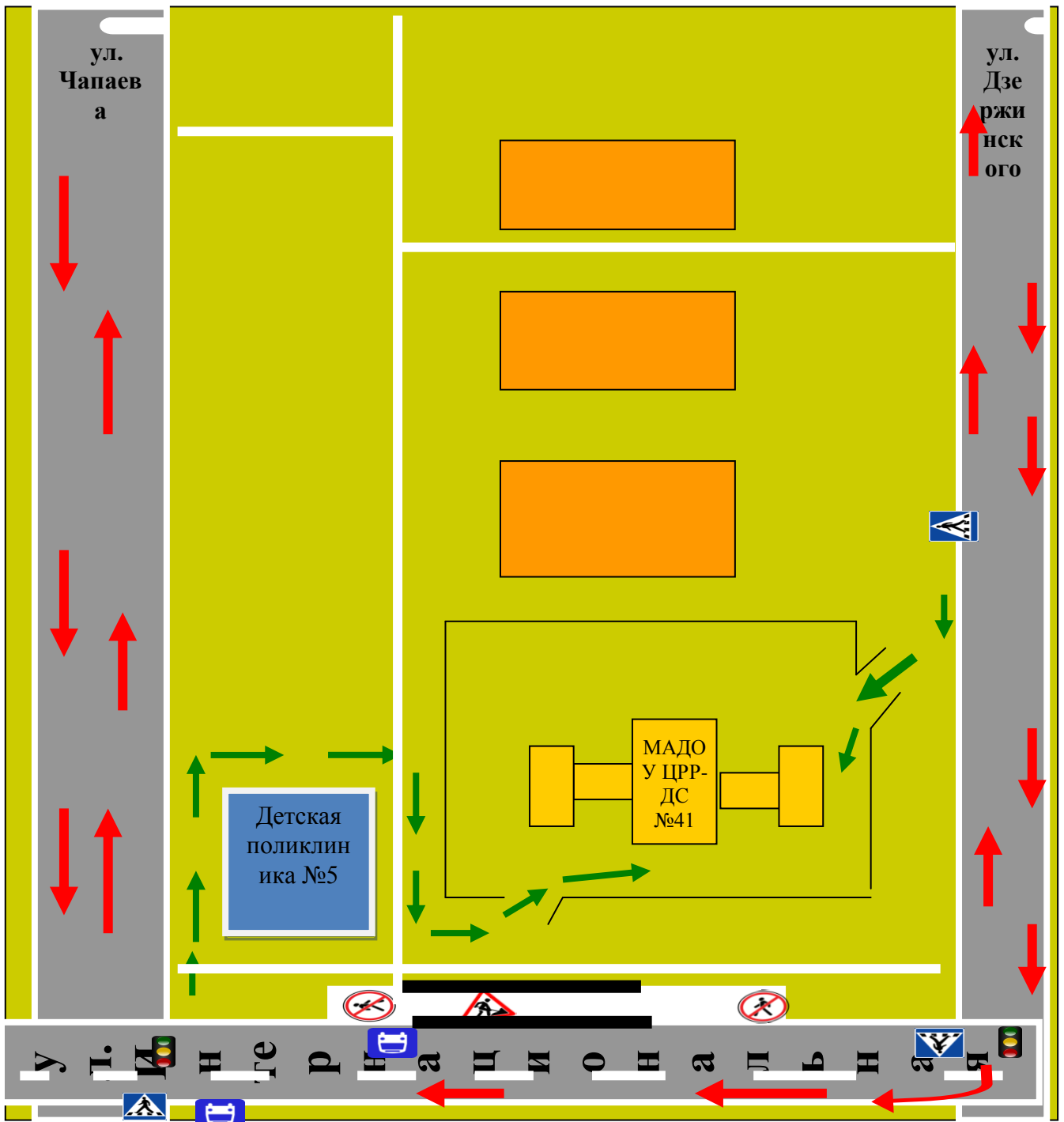
На схеме обозначено:



- жилые дома района расположения ОУ;
- здание ОУ;
- ограждение территории ОУ;
- автомобильные дороги;
- место посадки/высадки детей;

План-схема пути движения транспортных средств и детей при проведении дорожных ремонтно-строительных работ вблизи образовательного учреждения (ул. Северная, дом 9а)



План-схема пути движения транспортных средств и детей при проведении дорожных ремонтно-строительных работ вблизи образовательного учреждения (Дзержинского, дом 8)



	рекомендуемое направление воспитанников		направление движения транспортного потока
---	--	--	--

Пояснительная записка

к план - схеме пути движения транспортных средств и детей (учеников) при проведении дорожных ремонтно-строительных работ

На схеме указано место производства дорожных ремонтно - строительных работ, обустройство дорожными знаками и ограждениями, а также безопасный маршрут движения воспитанников к образовательному учреждению, учитывая изменение движение по тротуару.

На схеме обозначено:

- участок производства дорожных ремонтно-строительных работ;
- автомобильные дороги;
- тротуары;
- альтернативные пути (обходы места производства дорожных ремонтно-строительных работ пешеходами и объезды транспортными средствами);
- здание ОУ;
- ограждение территории ОУ (при наличии);
- маршрут движения воспитанников.

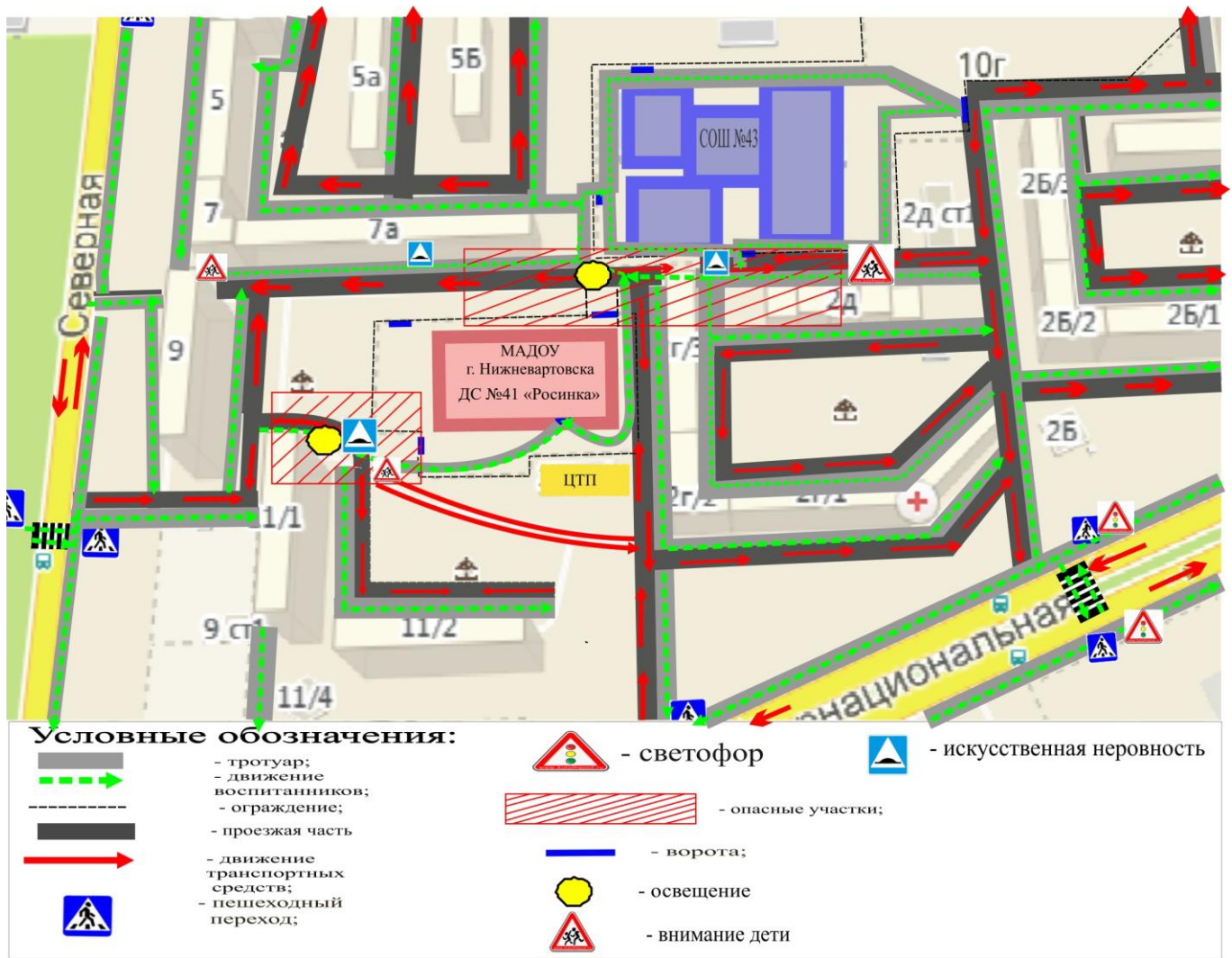
Рекомендуемые мероприятия по повышению безопасности дорожного движения на пути следования к образовательному учреждению (здание Северная, дом 9а)

На схеме, предназначенной для ознакомления воспитанников с районом расположения образовательного учреждения, путями движения транспортных средств и самих воспитанников указаны «опасные» участки, прилегающие к территории МАДОУ.

В непосредственной близости к МАДОУ, прилегающей территории имеются «опасные» участки в которых требуется выполнение следующих мероприятий:

1. на внутриквартальном проезде между МАДОУ г. Нижневартовска ДС №41 и МБОУ «СШ №43» у ворот МАДОУ организована несанкционированная стоянка автомобилей, где необходимо обустроить возвышенную пешеходную зону с установкой направляющих пешеходных ограничений, так же требуется установка дополнительного освещения;
2. установить знак «Внимание дети!» 1.23 между домами при въезде №7 и №9 в районе д.11/2 со стороны ул. Интернациональная;
3. на пути следования к центральному входу со стороны д. 11/1 обустроить искусственную неровность с обозначением её дорожными знаками 5.20 (2 шт.);
4. обустроенную искусственную неровность в районе д. 7а перед входом в МАДОУ г. Нижневартовска ДС №41 обозначить дорожными знаками 5.20 (2 шт.)














**Рекомендуемые мероприятия по повышению безопасности дорожного движения на пути следования к образовательному учреждению
(здание Северная, дом 9а)**



Рекомендуемые мероприятия по повышению безопасности дорожного движения
на пути следования к образовательному учреждению
(здание Дзержинского, дом 8)

1. Около магазина «Синтез» установить ограничение по границе между тротуаром и парковкой;
2. Со стороны ул. Интернациональной и ул. Чапаева вдоль внешнего периметра МАДОУ ДС №41 «Росинка» добавить осветительные приборы для улучшения видимости пешеходной дорожки.

Условные обозначения

	-	<i>Детский сад</i>
	-	<i>Пешеходный переход</i>
	-	<i>Светофор</i>
	-	<i>Ворота</i>
	-	<i>Калитка</i>
	-	<i>Движения детей (обучающихся воспитанников) в (из) ДОУ</i>
	-	<i>Движения транспортных средств</i>
	-	<i>Ограждения</i>
	-	<i>Осторожно лежащий полицейский</i>
	-	<i>Лежащий полицейский</i>
	-	<i>Освещение</i>
	-	<i>Опасные участки</i>
	-	<i>Внимание дети</i>

Рекомендуемые мероприятия по повышению безопасности дорожного движения на пути следования к образовательному учреждению (здание Дзержинского, дом 8)

